





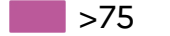

# Carte de bruit stratégique de la Haute-saône

## Carte de type "A" jour


Carte n° 11 - Colombier  
 DIRECTION DEPARTEMENTALE DES TERRITOIRES  
 Système d'information géographique  
 SER/PRGC

Edition du 14/02/2023



Légende	
Isophones - dB(A)	
	55-60
	60-65
	65-70
	70-75
	>75
	Limites communales

Le Préfet



Michel VILBOIS